














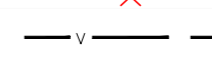
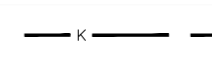





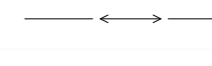
















TINGMÄRGID

-  Planeeritud ala piir
-  Katastrirüksuse piir
-  Moodustatava krundi piir
-  Olemasolev autoliikluse ala
-  Planeeritud autoliikluse ala
-  Olemasolev kergliikluse ala
-  Planeeritud kergliikluse ala
(Joonisele kantud vastavalt AS K-projekt tööle nr 17008)
-  Varem planeeritud kergliikluse ala
(Joonisele kantud vastavalt AS K-projekt tööle nr 15002)
-  Veekogu
-  Haljasala
-  Planeeritud maapealne hoonestusala
-  1 Krundi positsiooni number
-  Autode võimalik juurdepääs krundile
-  Prügikonteineri võimalik asukoht
-  Likvideeritav objekt
-  Olemasolev veetoru
-  Olemasolev reovee kanalisatsioonitoru
-  Olemasolev sademevee kanalisatsioonitoru
-  Olemasolev gaasitoru
-  Olemasolev sidekanalisatsioon
-  Olemasolev sidekaabel
-  Olemasolev keskpinge kaabel
-  Olemasolev madalpinge kaabel
-  Planeeritud madalpinge kaablikoridor
-  Planeeritud jaotus- või liitumiskilp
-  Planeeritud side õhuliin
-  Likvideeritav sidekaabel
-  Planeeritud gaasitoru
-  Planeeritud veetoru
-  Tehnovõrguservituudi vajadusega ala
-  Olemasolevate tehnovõrkude kaitsevöönd
(Kaitsevööndite ulatus tehnovõrgust mõlemale poole: sidekanalisatsioonil 1 m teigest, elektrikaablitel 1 m äärmisest kaablistest, kuni 1 kV pingega liinidel 2 m)
-  Põhjaveehaarde sanitaarkaitseala 50 m
(Veeseadus § 28)
-  Pääsküla jõe piiranguvööndi piir 100 m
(Looduskaitseadus § 37 lõige 1)
-  Pääsküla jõe ehituskeeluvööndi piir 50 m
(Looduskaitseadus § 38 lõige 1)
-  Pääsküla jõe veekaitsevööndi piir 10 m
(Veeseadus § 29 lõige 2)
-  Varem planeeritud objektid
(AS K-Projekt töö nr 17008, Koru serva kinnistu ridaalalumi)

Muudatused:	Kuupäev	Muudatuste kirjeldus	Töö nr:	18124	Möödistatud:	01.2019
Geoalus:	Koostaja:	K-Projekt Aktiaselts	Kõrgussüsteem:	EH2000 / BK77		

 K-Projekt Aktiaselts Ahni tn 6a Tallinn 10151 Eesti tel +372 626 4100 kprojeekt@kprojeekt.ee	Projekti nimi:	Laagri alevik Koru tn 11, 13 ja 19 kinnistute ja lähiala detailplaneering											
	Projekti juht:	H. Jänes	Objekti asukoht:	Harjumaa, Saue vald, Alliku küla									
Planeerija:	K. Salumäe	Joonise nimi:	Tehnovõrkude koondplaan										
Projekteerija:	N. Kovtunova	Faali nimi:	18124_DP.dwg	Koostatud:	24.04.2019	Töö nr:	18124	Joonise tähis:	DP-4	Stadium:	DP	Mööskava:	1:500
Projekteerija:	R. Mets												

Trükk: KPR-TERJEHA
 fail: U:\OBJEKTIID\18124_Koru_11_13_19_DP\loomisid\18124_DP.dwg Trükkitud: 06.05.2019