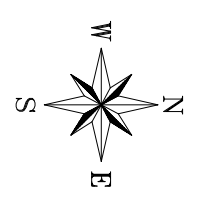


KRUNTIDE EHTUSÕIGUS JA PIIRANGUD

Pos nr	Kruni addressi ettepanek	Kruni planeeritud suurus [m ²]	Hoone alune pind [m ²]	Max./min. komisjonis olemasolevast maapinnast [m]	Hoone arvu ja planeeritud krunid	Maa sihtotstarve ja osakaalu protsent (detailplaneeringu liikide alusel)	Maa sihtotstarve ja osakaalu protsent (katasitrikkuse liikide kaupa)	Suletud brutopind katasitrikkuse sihtotstarve kaupa [m ²]	Tule- püsivus	Parkimiskohtade arv	norma- tiivne	kava- ditud	Kitsendused/piirangud
1	Soosambla tn, Karuvidiku tn, Samblaajure tn, Pilliroo tn	21153	-	-	-	L 100%	L 100%	-	670	-	-	-	
2	Tuulennuru tn 10	1800	335	2	1+3	EE 100%	E 100%	670	TP2	3	3	4	Tuulennuru tänava kitsenõuõnd 6 meetrit
Kokku:		22953	335	2	1+3	EE 100%	E 100%	670	TP2	3	3	4	

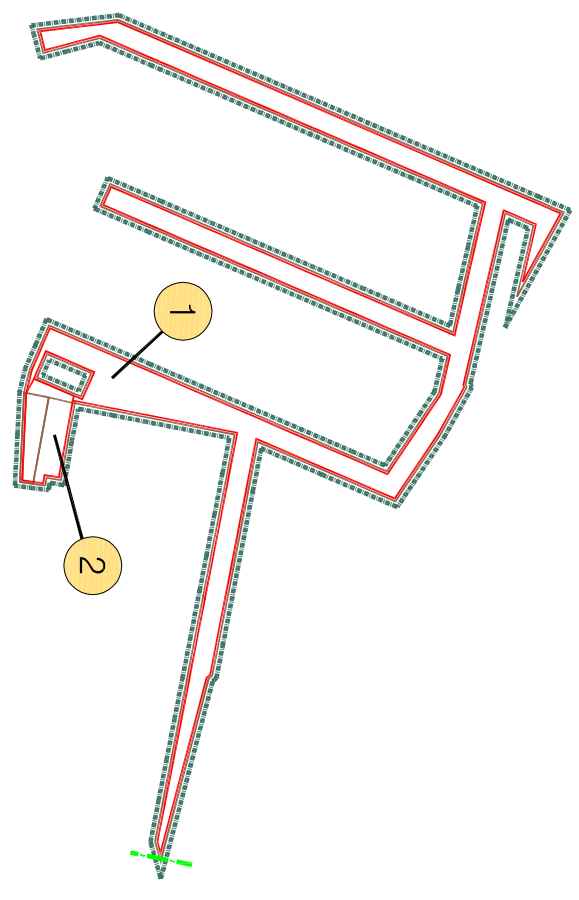


PLANEERITAVA ALA NÄITAJAD

1. PLANEERITUD MAA-ALA SUURUS	2.30 ha
2. KAVANDATUD KRUNTIDE ARV	22953 m ²
3. KRUNDITUD MAA-BILANSS (KATASTRILIKKUSE LIKIDE ALUSEL)	2
4. KAVANDATUD HOONESTUSTIHEDUS (olemasolev hoonestus)	E - elamumaa L - transpordimaa 21153 m ² 0.3 92%
5. PARKIMISKOHTADE ARV	NORMAATIIVNE 3 PLANEERITUD 4

1	L	-	-
2	E	9m	335
	P	1800 m ²	1+3*

PLANEERITAVA ALA SCHEEM M 1:5 000



TINGMÄRGIID

- PLANEERITAVA ALA PIIR
- KATASTRILIKKUSE PIIR
- MOODUSTATAVA KRUNDI PIIR
- LINNAPIIR
- SÄILITATAV HOONE/NAABERHOONE
- OLEMASOLEV AUTOLIKLUSE ALA
- VEEKOGU
- HALJASALA
- HOONESTUSALA
- SEGALIKLUSE ALA (TUGEVDATUD PINNAKATE)
- PLANEERITAV HEKK
- LIKVIDEERITAV OBJEKT
- KRUNDI POSITSIONI NUMBER

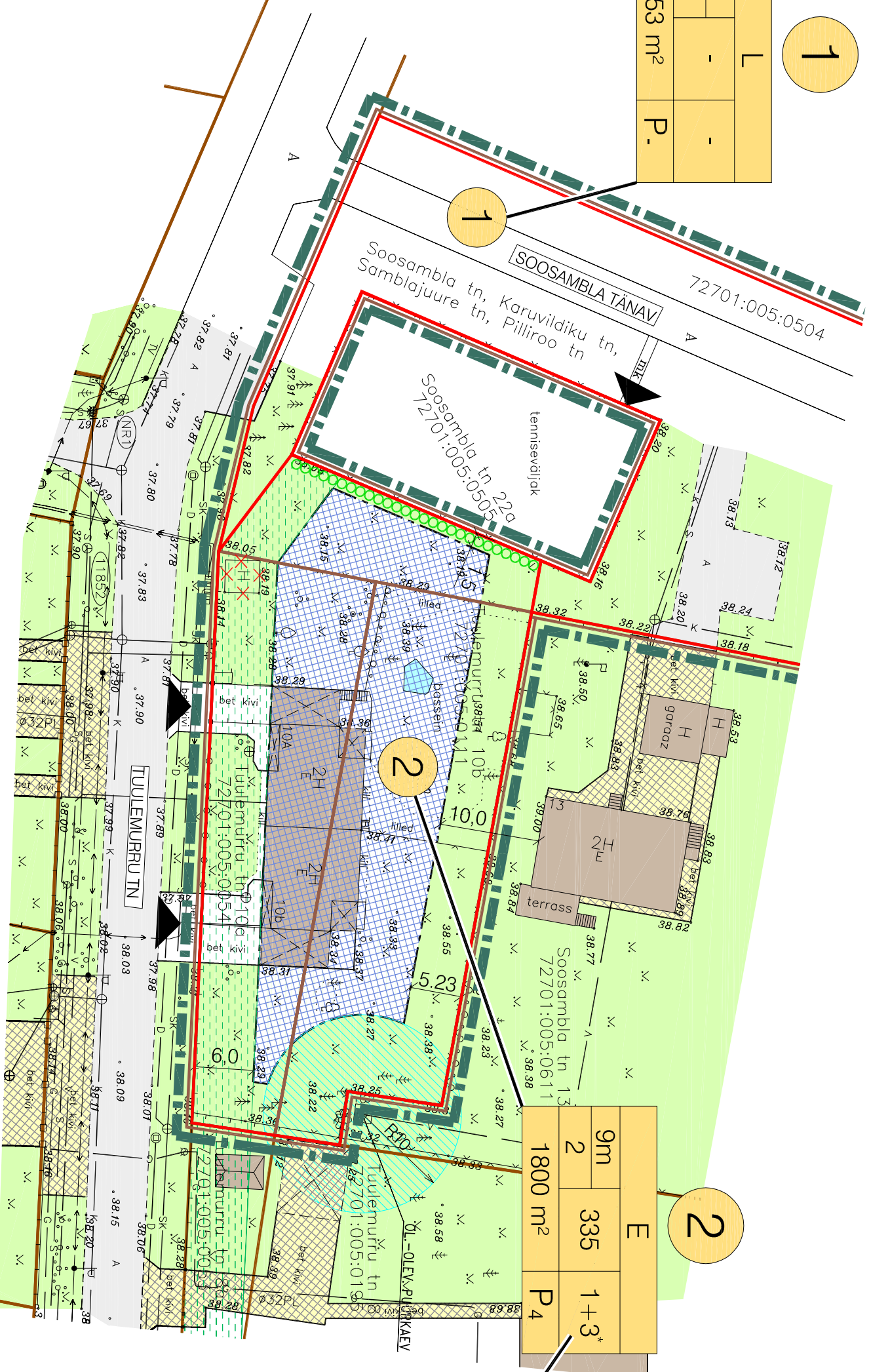
SIHTOTSTARVE % DET.PLAN. LIKIDES	KÕRGIKUS	HOONE-ALUNE PIND	HOONETE ARV	KRUNDIL
E	ELAMUMAA	P _n		PLANEERITAV PARKIMISKOHTADE ARV
L	TEE, TÄNAV			

- ELAMUMAA
- TEE, TÄNAV
- JUURDEPÄÄS KRUNDILE
- TÄNAVAKAITSEVÕÕND (6m)
- PUURKAEVU SANITÄARKAITSEALA

* Lisaks elamule kuni 3 väikeehitist (kuur, kasvukoone ja grill)

ANDMED KRUNTIDE MOODUSTAMISEKS

Pos nr	Kruni address	Kruni planeeritud sihtotstarve (katasitrikkuse liik)	Kruni planeeritud suurus [m ²]	Moodustatase k.a. riigi / linna maa	Uldetavate lahutatavate osade suurus [m ²]	Osade semine sihtotstarve (katasitrikkuse liik)
1	Karuvidiku tn, Samblaajure tn, Pilliroo tn	L 100%	21153	72701:005:0504	-21153	L 100%
2	Tuulennuru tn 10	E 100%	1800	72701:005:0054 72701:005:0111 72701:005:0504	-701 -852 -247	E 100% E 100% L 100%
Kokku:			22953			



MUUDATUSED:	Kuupäev	Muudatuse kirjeldus
GEOALLUS:	K-Projekt AS Moodustatud: juulil 2009 Koordinaadid: L-EST 97 SÜSTEEMIS Kõrgused: BALTI SÜSTEEMIS	tõõ nr 09138 GEO-4 juulil 2009 L-EST 97 SÜSTEEMIS BALTI SÜSTEEMIS

Autodesk Map 3D 2009 #390-47583987

K-PROJEKT
K-Projekt Arhitektis
Ahitriin 6a
Tallinn 10151
Tel 628 4100 faks 628 4101
e-mail: kprojekt@kprojekt.ee

Tellijä: **Katrin Laaniste**
Tuulennuru tn 10a, Laagri 76401
Tel 51 02 605

Peadiaktor: **R. ANNUISVER**
Peaspets: **Ü. KADAK**
Projektiühit: **O. MARKOVA**
Ahitajad: **I. ORAV**

Objekti asukoht: **HARJU MAAKOND, SAUE VALD, LAAGRI ALEVIK**

Juonise nimetus: **PÕHIOONIS**

Töö nr: **09138** Etapas nimetus: **GE-3** Staadium: **DP**

Projekti nimetus: **TUULEMURRU TN 10A, TUULEMURRU TN 10B JA SOOSAMBLA TN, KARUVILDIKU TN, SAMBLAJURE TN, PILLIROO TN KINNISTUTE DETAILPLANEERING**

Mõõtkava: **1:500**

Koostatud / tüüridud: 01.04.2010 / 10.05.2010
Faili nimetus: 09138-DR.dwg